





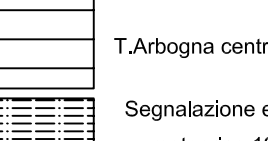


GEOMORFOLOGIA	
SIMBOLO	DESCRIZIONE
	Orlo di terrazzo - viola terrazzi di origine fluviale legati attività T. Agogna - verde terrazzi di origine fluvio-glaciale rimodellati azione antropica
	Zone pianeggianti con deboli dislivelli legati attività agricola
	Pendenze del terreno
IDROGRAFIA	
SIMBOLO	DESCRIZIONE
	Percorsi del T. Agogna e del T. Arbogna
	Rete irrigua - Cavo Boggiani
	Tracce di paleovalvei identificati su cartografia storica
	Percorsi di derivazione identificati su cartografia storica
Fasce Fluviali relative al T. Agogna (P.A.I.)	
	Limite tra la Fascia A e la Fascia B
	Limite tra la Fascia B e la Fascia C
	Limite esterno della Fascia C
Dissesti legati alla dinamica fluviale e torrentizia	
	EeA Indice di pericolosità (art. 9 comma 5 N.T.A. P.A.I.) "aree coinvolgibili da fenomeni con pericolosità molto elevata" Perimetrazione relativa al T. Arbogna (esterno e interno paese) tracciata mediante studio idraulico.
	EmA Indice di pericolosità (art. 9 N.T.A. comma 6bis P.A.I.) "aree coinvolgibili da fenomeni con pericolosità media o moderata" - Perimetrazione del T. Arbogna tracciata mediante studio idraulico nella vecchia situazione con deflusso completamente verso interno al paese - Area sommersa relativa all'evento 26-29 agosto 1999 dovuta a fenomeni di rigurgito dei tratti iniziali del Cavo Boggiani
ALTRI ELEMENTI	
SIMBOLO	DESCRIZIONE
	Massicciata ferroviaria
	Zone di riporto di terreni antropici
	Confine comunale

REGIONE PIEMONTE - PROVINCIA DI NOVARA	
NUOVO PIANO REGOLATORE COMUNALE	
COMUNE	
DI	
VESPOLATE	
TITOLO:	
CARTA GEOMORFOLOGICA E DEI DISSESTI	
SCALA: 1:10.000	TAV. 2 GEO
DATA DI STESURA: ottobre 2003 AGGIORNAMENTI: aprile 2011 settembre 2011 aprile 2012 aprile 2013	
ESTREMI DI ADOZIONE:	SINDACO:
TRASMISSIONE IN REGIONE:	SEGRETARIO COMUNALE:
	PROGETTISTA: Dr. Geol. C. VIVIANI Dr. Geol. R. GRIMOLDI
PROVVEDIMENTO DI APPROVAZIONE:	

